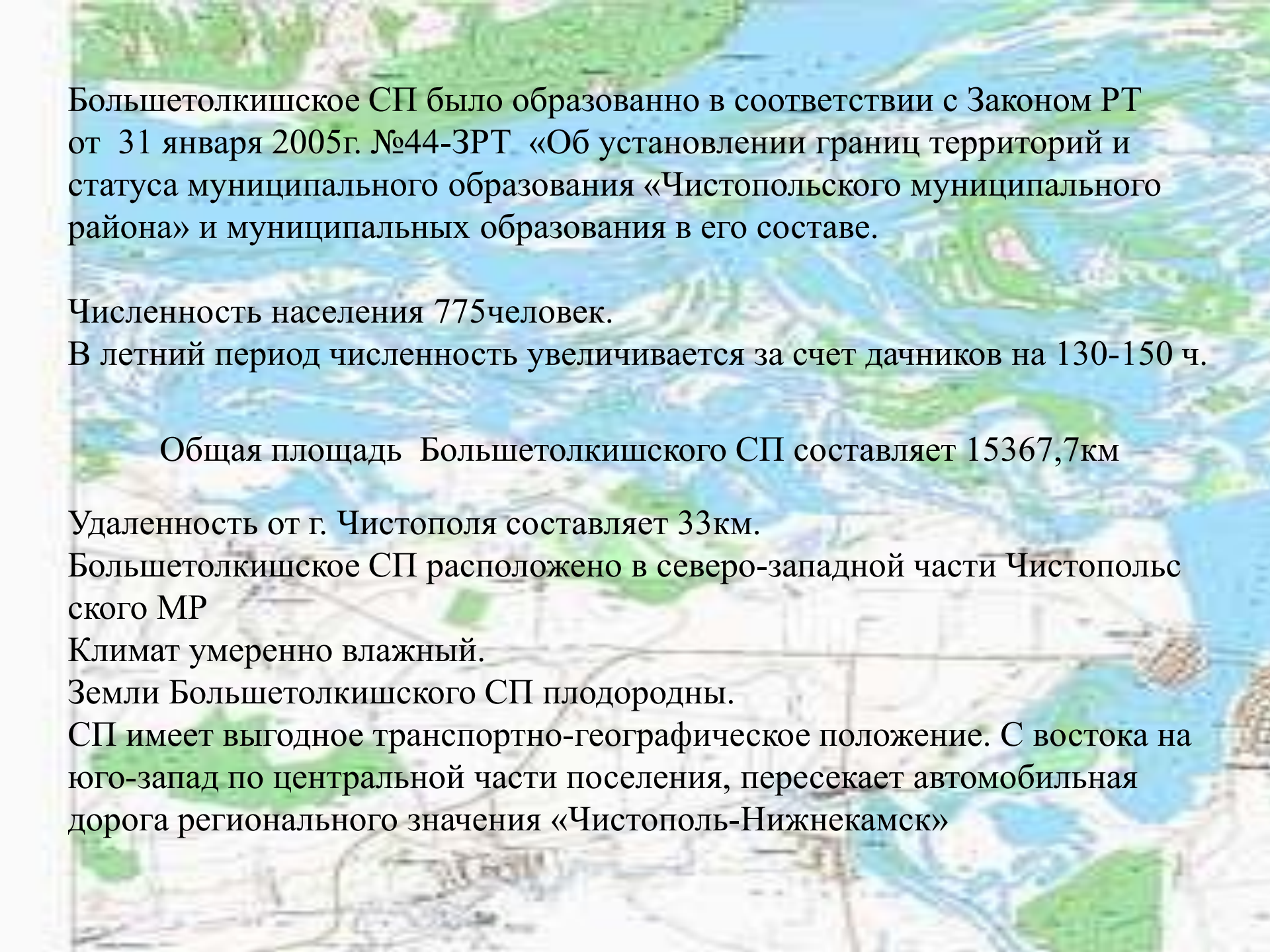


Стратегия развития Большетолкишского сельского поселения на период до 2030г.



Большетолкишское СП было образовано в соответствии с Законом РТ от 31 января 2005г. №44-ЗРТ «Об установлении границ территорий и статуса муниципального образования «Чистопольского муниципального района» и муниципальных образования в его составе.

Численность населения 775 человек.

В летний период численность увеличивается за счет дачников на 130-150 ч.

Общая площадь Большетолкишского СП составляет 15367,7 км

Удаленность от г. Чистополя составляет 33 км.

Большетолкишское СП расположено в северо-западной части Чистопольского МР

Климат умеренно влажный.

Земли Большетолкишского СП плодородны.

СП имеет выгодное транспортно-географическое положение. С востока на юго-запад по центральной части поселения, пересекает автомобильная дорога регионального значения «Чистополь-Нижекамск»

с.Большой Толкиш.



История села Большой Толкиш

Известно с 1710 г. В дореволюционных источниках известна также под названием Дмитриевское. До 1860-х гг. жители относились к категории государственных крестьян (бывшие приписные к Вознесенскому заводу). Занимались земледелием, разведением скота. В начале 20 в. в селе Большой Толкиш функционировали церковь св. Дмитрия Солунского (построена в 1878 г.), церковно-приходская (открыта в 1885 г.) и земская школы, 2 ветряные мельницы, 3 кузницы, крупобдирка, казённая винная и 5 мелочных лавок. В этот период земельный надел сельской общины составлял 1414,1 десятин.

До 1920 г. село входило в Больше-Толкишевскую волость Чистопольского уезда Казанской губернии. С 1920 г. в составе Чистопольского кантона Татарской АССР. С 10.08.1930 г. в Чистопольском районе.

Число жителей: в 1782 г. - 297 душ мужского пола, в 1859 г. - 1116, в 1897 г. - 1923, в 1908 г. - 2298, в 1920 г. - 2234, в 1926 г. - 1976, в 1938 г. - 1800, в 1949 г. - 1005, в 1958 г. - 807, в 1970 г. - 780, в 1979 г. - 745, в 1989 г. - 487 чел. в 2002 г. - 420, в 2017 - 366 чел.

с.Красный Яр.



История села Красный Яр

Основано в 18 в. До 1860-х гг. жители относились к категории государственных крестьян. Занимались земледелием, разведением скота. В начале 20 в. в селе функционировали ветряная мельница, 2 бакалейные лавки. В этот период земельный надел сельской общины составлял 1550 десятин.

До 1920 г. село входило в Старо-Шешминскую волость Чистопольского уезда Казанской губернии. С 1920 г. в составе Чистопольского кантона Татарской АССР. С 10.08.1930 г. в Шереметьевском, с 01.02.1963 г. в Чистопольском районах.

Число жителей: в 1859 г. - 1035, в 1897 г. - 1089, в 1908 г. - 1141, в 1920 г. - 1276, в 1926 г. - 1126, в 1938 г. - 1282, в 1949 г. - 838, в 1958 г. - 726, в 1970 г. - 545, в 1979 г. - 387, в 1989 г. - 315 чел. в 2002г.-289, 2017г.- 241чел.

с.Русские Сарсазы



История села Русские Сарсазы

Известно с 1678 г. В дореволюционных источниках упоминается также как Покровское, Чистое Поле по речке Сарысаз. В 18 - 1-й половине 19 вв. жители относились к категории государственных крестьян (были приписаны к Камским железоделательным заводам). Занимались земледелием, разведением скота, мукомольным и кузнечным промыслами. В начале 20 в. здесь функционировали Покровская церковь (построена в 1879 г., памятник архитектуры), земская школа (открыта в 1880-х гг.), 9 ветряных мельниц, 2 кузницы, 1 казённая винная и 4 мелочные лавки. В этот период земельный надел сельской общины составлял 4912,8 десятин.

До 1920 г. село входило в Больше-Толкишевскую волость Чистопольского уезда Казанской губернии. С 1920 г. в составе Чистопольского кантона Татарской АССР. С 10.08.1930 г. в Чистопольском районе.

Число жителей: в 1782 г. - 231 душа мужского пола, в 1859 г. - 1052, в 1897 г. - 2051, в 1908 г. - 2224, в 1920 г. - 2116, в 1926 г. - 1970, в 1938 г. - 1762, в 1949 г. - 865, в 1958 г. - 542, в 1970 г. - 341, в 1979 г. - 225, в 1989 г. - 117, в 2002 г. - 53 чел в 2017г.-.33чел.

д.Каратаевка



История деревни Каратаевка

Основана в начале 1920-х гг. Входила в состав Чистопольского кантона Татарской АССР. С 10.08.1930 г. в Шереметьевском, с 01.02.1963 г. в Чистопольском районах.

Число жителей: в 1926 г. - 288, в 1938 г. - 316, в 1949 г. - 333, в 1958 г. - 220, в 1970 г. - 201, в 1979 г. - 139, в 1989 г. - 85 чел, 2002-60 ,2017г.-38чел.

п. Суворовка



История поселка Суворовка

Основан в середине 18 в. В дореволюционных источниках упоминается также как Новопоселённые Ключищи, Ключищи. До реформы 1861 г. жители относились к категории помещичьих крестьян. Занимались земледелием, разведением скота. В начале 20 в. земельный надел сельской общины составлял 108 десятин.

До 1920 г. посёлок входил в Старо-Шешминскую волость Чистопольского уезда Казанской губернии. С 1920 г. в составе Чистопольского кантона Татарской АССР. С 10.08.1930 г. в Чистопольском районе.

Число жителей: в 1782 г. - 31 душа мужского пола, в 1859 г. - 190, в 1897 г. - 198, в 1908 г. - 206, в 1920 г. - 229, в 1926 г. - 223, в 1938 г. - 252, в 1949 г. - 52, в 1958 г. - 93, в 1970 г. - 68, в 1979 г. - 42, в 1989 г. - 25, в 2002 г. - 16 чел. в 2017г.-2чел.

Экономика

Наибольший удельный вес в экономике Большетолкишского сельского поселения, занимает сельское хозяйство. Вторым сектором экономики является образование, торговля и другие виды социальных услуг. В настоящее время этот сектор недостаточно сбалансирован по своей структуре.

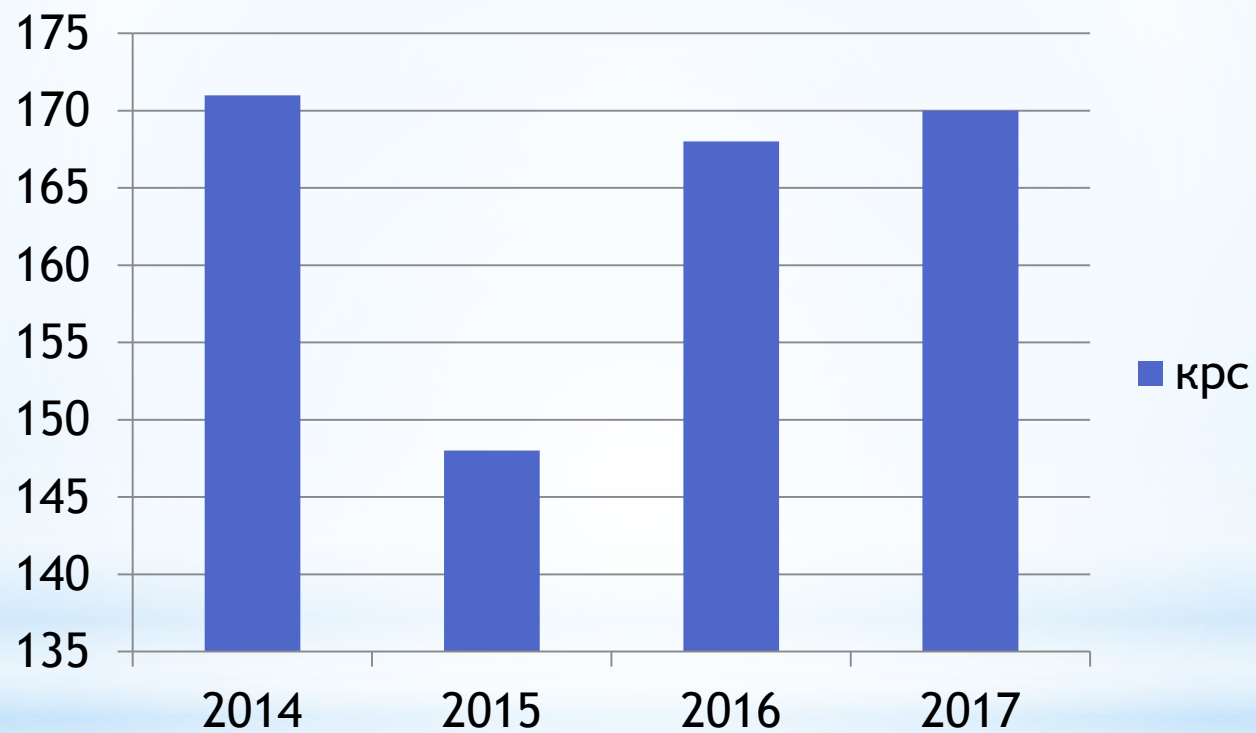


Сельское хозяйство



Показатели	Ед.из м	2012	2013	2014	2015	2016
Поголовье крупного рогатого скота	гол.	227	235	171	148	168
в т.ч.коров	гол.	99	95	75	71	66
нетелей	гол.	12	17	22	8	12
молодняка	гол.	119	123	74	69	90
Поголовье свиней	гол.	101	64	47	49	104
Поголовье лошадей	гол.	21	28	22	18	20
Поголовье овец	гол.	179	172	217	220	218
Поголовье коз	гол.	37	66	35	38	45
Поголовье птицы	т.гол.	2142	2400	1627	1526	1852
Поголовье кроликов	гол.	109	150	7	34	52
пчелосемьи	шт.	243	280	198	220	189

Поголовье крупно рогатого скота



ООО «Строй-Е»

Инвестор арендующий земли пайщиков АКХ
«Надежда». Занимается выращиванием
подсолнечника на площади 2638,20га.



ООО «Кармалы»

Инвестор арендующий земли пайщиков КСП
«Красный Яр». Выращивает традиционные
сельскохозяйственные культуры на площади 3702,4
га.



КФХ Севастьянова А. и Захарова В. Занимаются растениеводством и животноводством.



«Красноярская основная общеобразовательная школа»

Чистопольского муниципального района РТ

*



Юридический адрес: РТ, Чистопольский район, с.Красный Яр, ул.Пришкольная, д. №1а

Филиал: начальная школа. С. Большой Толкиш, ул. Пришкольная, д №2а

Директор Архипов Валерий Геннадиевич

Заместитель директора по УР Глухова Мария Михайловна

Заместитель директора по ВР Архипова Лариса Николаевна

Сведения об обучающихся

Общее количество - 53

Численность по ступеням:

начальная школа - 21

основная школа - 32

Национальности:

Татары - 0

Русские - 53

Классы-комплекты по школе - 13/9

По ступеням:

начальная школа - 8/4

основная школа - 5/5

Средняя наполняемость классов - 5 человек

СВЕДЕНИЯ О ПЕДАГОГИЧЕСКИХ КАДРАХ:

В школе работают 12 педагогов.

Из них имеют

высшую категорию - 0

первую категорию - 12

вторую категорию - 0

прошли аттестацию на СЗД - 0

Имеют стаж работы

до 5 лет - нет; 5 -10 лет - нет; 10 -20 лет - 6; свыше 20 - 6.

Качественный состав педагогических кадров школы по уровню образования

Среднее специальное - 1, высшее - 11



В сентябре 1988 года в школе был организован краеведческий музей. Первым руководителем стала учитель – пенсионер Ерошина Валентина Филипповна. В 2003 году краеведческому музею было присвоено звание краеведческий музей «Мое село» и выдан сертификат республиканской комиссии.



**Филиал: начальная школа.
с. Большой Толкиш,
ул. Пришкольная, д №2а**



МБДОУ «Большетолкишский детский сад «Теремок»».



МБДОУ «Красноярский детский сад «Золотая рыбка»».



На территории Большетолкишского СП
располагаются два фельдшерско акушерских
пункта в с.Большой Толкиш (Русские
Сарсазы, Суворовка) и с.Красный Яр (Каратаевка).





Филиал №3

Муниципальное Бюджетное Учреждение

«Централизованная клубная система культурно-досуговых учреждений Чистопольского муниципального района Республики Татарстан»



М. Ю. За



Игнашина Нина Васильевна
- методист



Обманьшина Елена Павловна
- режиссер

The background features a soft, light blue gradient with scattered, semi-transparent leaves in various colors including purple, pink, and green. The leaves are of different shapes and sizes, some appearing to be part of a branch on the left side.

***Традиционные
праздники и
мероприятия***



Масленица



Яблочный спас



«Петров день в Кармалах»
концерт



«Капустные вечерки»
Театрализованно-конкурсная
программа





Вокальный ансамбль «Сударушка» создан при Большетолкишском СДК в 1986 году. Ансамбль объединяет женский коллектив любителей русской песни. Ансамбль - участник всех мероприятий, проводимых в СДК, принимает участие в муниципальных мероприятиях: Сабантуй, День города, Масленица. Выезжает ансамбль с концертными программами в другие села Чистопольского и Нижнекамского районов. Ансамбль «Сударушка»- участник республиканского фестиваля фольклорной песни «Каравон» (2009) с.Никольское Лаишевского района РТ.

Спорт

одно из главных направлений нашего поселения. Наши спортсмены не только активно участвуют и занимают призовые места в муниципальных соревнованиях, а также в составе сборной команды Чистопольского района успешно выступают на республиканских спортивных мероприятиях.



Наши знаменитые
земляки

ЗЕМЛЯКИ

НАШИ ЗНАМЕНИТЫЕ



***Виталий
Александрович
Шенталинский***
писатель,
ПОЭТ,
публицист





Михаил Федорович Обманцин -
художник, член Союза художников России



Любовь Петровна Маркушина-
Заслуженный учитель
Республики Татарстан



Владимир Васильевич Кириллов-
Заслуженный врач Республики
Татарстан, врач-онколог



*Герой Советского Союза
Гаврилов Петр Иванович*



Стратегия развития Большетолкишского СП до 2030г.

№	Мероприятия	Сроки исполнения	Ответственный исполнитель	Объем финансирования	Источник
1	Строительство жилого дома совмещенного с УПП с.Б.Толкиш	2020г.	ИК ЧМР РТ	40 000,00	СТП Чистопольского МР.
2	Строительство дороги до д.Каратаевка.	2017г.	ИК ЧМР РТ Отдел строительства и ЖКХ.	32 000,00	Федеральный и Республиканский.
3	МБДОУ «Красноярский детский сад «Золотая рыбка»» Капитальный ремонт	2030г.	ИК ЧМР РТ	1 800,00	Республиканский

№	Мероприятия	Сроки исполнения	Ответственный исполнитель	Объем финансирования	Источник
4	Строительство артезианской скважины и водопровода в с. Красный Яр.	2018г.	ИК ЧМР РТ Отдел строительства и ЖКХ.	5 000,00	Республиканский бюджет
5	Капитальный ремонт СДК Большой Толкиш 200мест	2018г.	ИК ЧМР РТ Отдел культуры	15 000,00	Республиканский бюджет
6	Строительство Туристско-гостиничного комплекса с. Красный Яр.	2030г.	ИК ЧМР РТ		Республиканский бюджет
7	Строительство рыбацкой деревни с.Красный Яр.	2025г.	ИК ЧМР РТ Отдел строительства .		Республиканский бюджет

№	Мероприятия	Сроки исполнения	Ответственный исполнитель	Объем финансирования	Источник
8	Строительство смотровой площадки д.Каратаевка, п.Суворовка	2028г.	ИК ЧМР РТ	800,00	Республиканский и местный Бюджет
9	Строительство туристической базы водных видов спорта д.Каратаевка.	2026гг.	ИК ЧМР РТ		Республиканский и местный Бюджет
10	Строительство водно-туристической станции с.Русские Сарсазы.	2030г	ИК ЧМР РТ	3 000,00	Республиканский и местный Бюджет

№	Мероприятия	Сроки исполнения	Ответственный исполнитель	Объем финансирования	Источник
11	Реконструкция Покровской церкви в с.Русские Сарсазы.	2022г	СП		Спонсорская помощь.
12	Строительство нового молельного дома в с.Большой Толкиш	2020г.	СП		Спонсорская помощь. Самообложение.
13	Строительство новых сетей водоснабжения в СП	2030г	ИК ЧМР РТ отдел строительства и ЖКХ	40 000,00	Республиканский бюджет.

*Нет в мире любимей, чудесней
и краше - чем
Большетолкишское поселение
наше!*



«Чистые луга»

**Государственный природный
заказник регионального значения
комплексного профиля**













Рыбацкая деревня



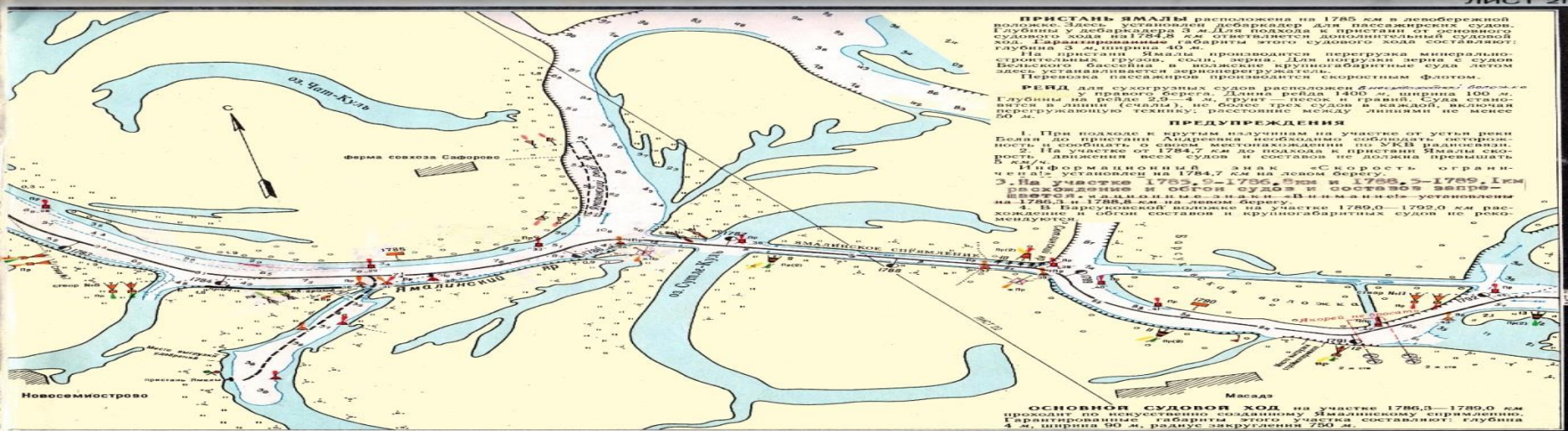


Смотровые площадки






Лодочные маршруты



Церковь. Не действует.
Престолы: [Покрова Пресвятой Богородицы](#)
Архитектурный стиль: [Эклектика](#)
Год постройки: 1879. перестроен в 1907 году.
Архитектор: П.И. Романов, (?) Александров



Приход возник в XVIII в. Церковь каменная, построена в 1879 г. (вероятно на месте прежней деревянной). На средства Елабужского купца Ивана Ивановича Стахеева и прихожан. Теплая, двухпрестольная. Главный в честь Покрова Пресвятой Богородицы
Храм воздвигнут по проекту архитектора И.П.Романова и Александрова. В 1907г. Пере-
страивался. Здесь находилась месточинная икона Божей Матери «Скоропослушницы».







Alexander Morozov



Молельный дом
с.Большой
Толкиш.



Памятный знак на
месте церкви
с.Большой Толкиш.



Территория Большетолкишского сельского поселения входит в Общереспубликанский туристический маршрут «Жемчужное ожерелье Татарстана».

Так же предусматривается разработка следующих туристических маршрутов:

1. Этнографический маршрут местного значения «По местам народных художественных промыслов».

2. Экологический маршруты по заповедным местам.

3. Лодочные маршруты.

4. Спортивное рыболовство.

5. Сельскохозяйственный туризм.

6. Посещение исторически-культурных памятников. (в составе соседних поселений)

Предлагаемые маршруты будут способствовать сохранению ремесел и традиций, развитию традиционного сельского хозяйства, религии и истории народов Чистопольского района путем проведения реставрации религиозных объектов, изучения и восстановления исторических мест в районе, организации этнографических комплексов, а также популяризации историко-культурно-религиозной и этнографической составляющих района.



Спасибо всем
за внимание!